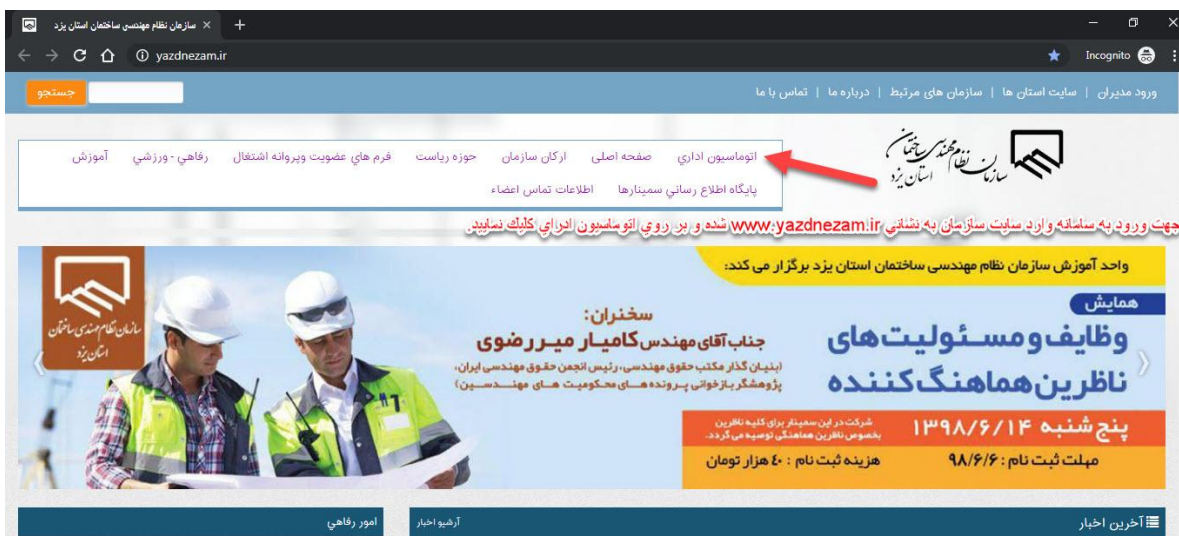


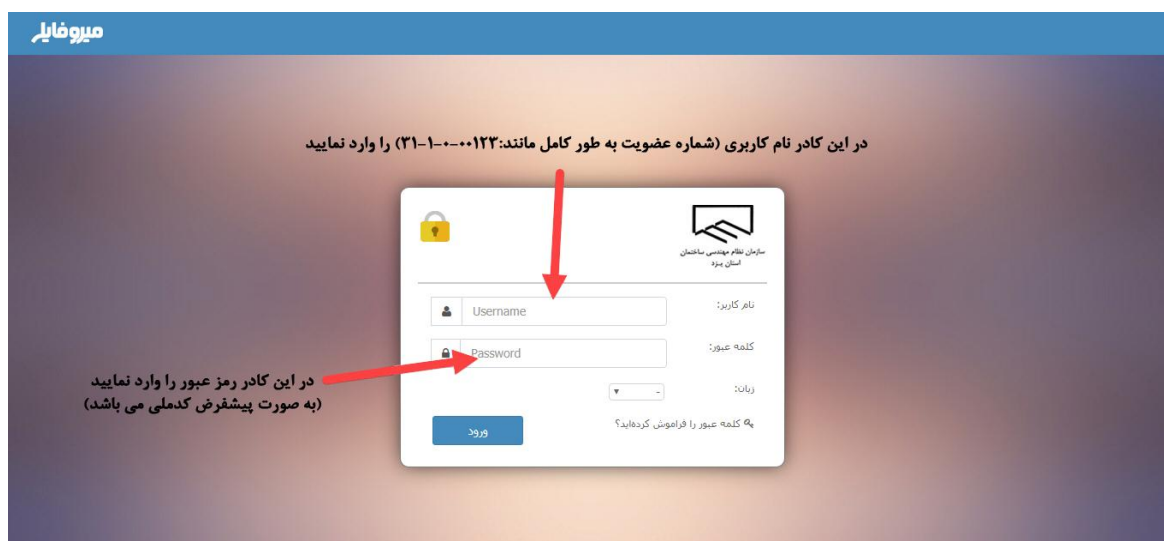
به نام خدا

## راهنمای دریافت فایل های نقشه و ارسال نتیجه بررسی کنندگان نقشه به سازمان نظام مهندسی ساختمان استان یزد

1- جهت ورود به سامانه اتوماسیون اداری (میروفایلر) وارد سایت سازمان شده و از منوی بالا گزینه اتوماسیون اداری را انتخاب نمایید و یا به آدرس <http://mirofiler.yazdnezam.ir:8080> مراجعه فرمایید.



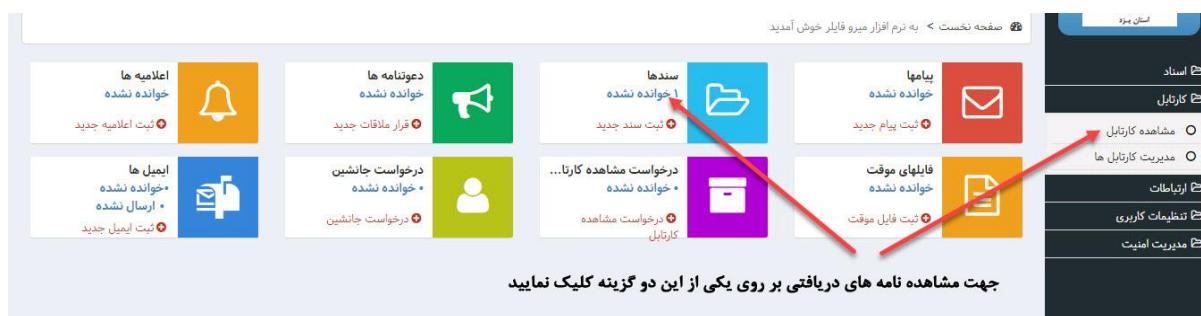
2- در سایت جدید جهت ورود نام کاربری و کلمه عبور خود را وارد نمایید. (به صورت پیشفرض نام کاربری: شماره عضویت و کلمه عبور: کد ملی)



3- جهت تعویض کلمه عبور از منوی سمت راست گزینه تنظیمات کاربری و سپس قسمت تنظیمات کاربر را انتخاب نمایید و در بالای صفحه کلمه عبور خود را تغییر داده و در نهایت بر روی دکمه ثبت کلیک نمایید.



4- جهت مشاهده پرونده بر روی یکی از دو گزینه مشخص شده کلیک نمایید.



5- در صفحه جدید بر روی عنوان نقشه کلیک کنید.



6- در صفحه جدید مشخصات پرونده را می توانید مشاهده نمایید

**فرم اصلی**

**فرم پرونده های ساختمانی**

شماره سریال: ۰۰۴۲۹۸  
 کد نوسازی: ۰۰-۰۰-۱۷۵-۳-۱۰۳۲

نام و نام خانوادگی مالک: مترژ پاراف: ۴۳۸

تعداد واحد: ۲  
 تعداد طبقات: ۳

نوع کاربری: مسکونی  
 نوع اسکلت: اسکلت بتنی

درصد پیشروی: ۵.۱  
 ارتفاع مجاز: ۱۰.۳

7- جهت مشاهده نقشه ها بر روی سربرگ ضمایم سند کلیک نموده و بر روی دکمه دریافت کلیک کنید.

مشخصات سند | ضمایم سند | اسناد مرتبط | کلید واژه

شرح	فرمت	سایز	تاریخ ثبت	نسخه	عملیات
tmp۷۶۲۷۸۴۶۸	pdf	۲,۶۶۸,۰۳	۱۳۹۸/۰۷/۰۷ ۱۱:۲۲	۱.۰	[Download] [Refresh] [Delete]

**جهت دریافت فایل نقشه بر روی این گزینه کلیک نمایید**

طبقه بندی: عادی  
 شرح:

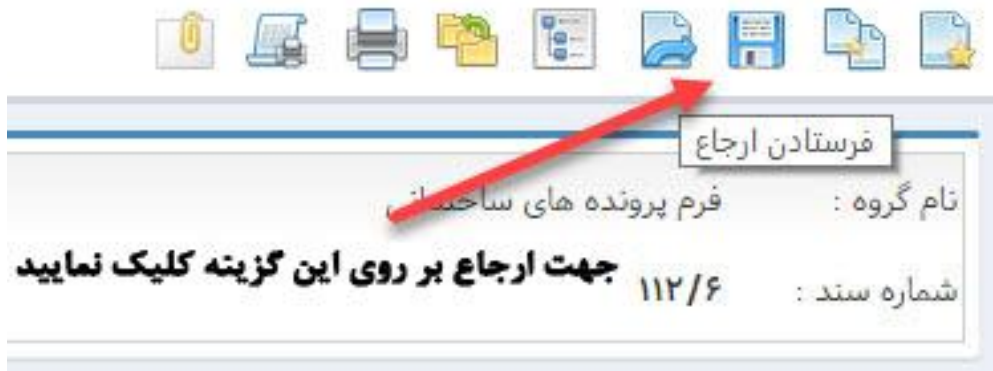
فیلد جستجو: [فیلد خالی]

حداکثر حجم ضمیمه: ۱۰ KB

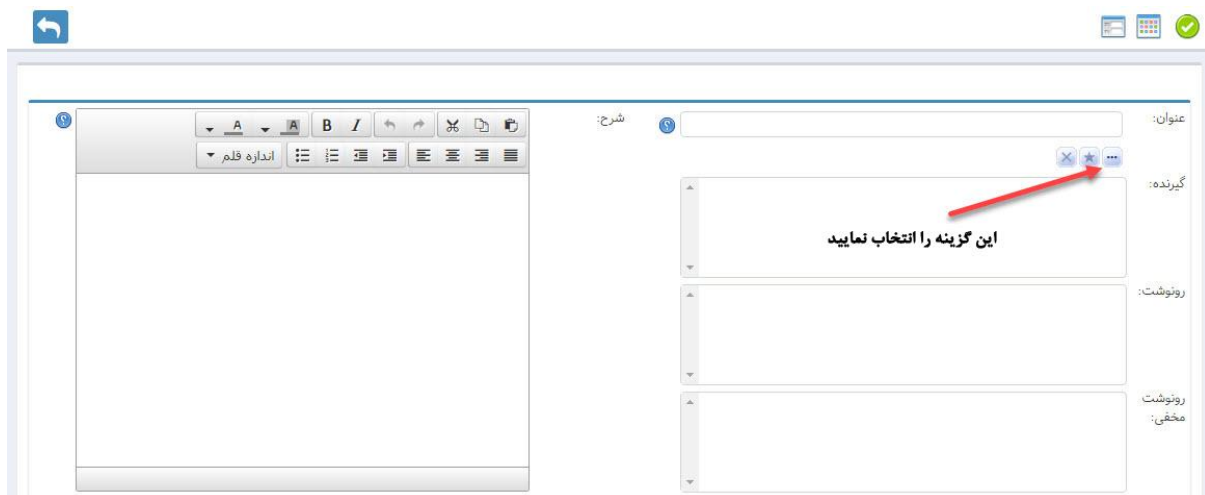
8- در انتهای صفحه می توانید فهرستی از ارجاعات مربوط به این نقشه را ملاحظه نمایید. همچنین با قرار دادن نشانگر موس بر روی علامت سوال می توانید شرحی از نتایج مربوط به نقشه را ملاحظه نمایید.

#	ارجاع دهنده	عنوان	تاریخ ثبت	گیرنده	رونوشت	زمان سررسید	شرح	فوریت	تغییرات
۱۱	مهندس عضو - ۰۰۱-۰۳۰-۰۱۰۰۰ (امیر...)	پاسخ : بررسی مجدد	۱۳۹۸/۰۷/۱۰ ۱۳:۰۱	بررسی کننده نقشه (بررسی نقشه)				عادی	[X] [Download]
۱۰	بررسی کننده نقشه (بررسی نقشه) ...	بررسی مجدد	۱۳۹۸/۰۷/۱۰ ۰۸:۰۸	تایید نمیشود- دانشجویان تاسیسات در پلان و پام ارائه گردد-اندازه گذاری نما و مقطع بصورت کامل ارائه گردد-شیب بندی پام ارائه گردد				عادی	
۹	مهندس عضو - ۰۰۱-۰۳۱-۰۱۵۴ (م...)		۱۳۹۸/۰۷/۰۸ ۱۳:۳۴					عادی	
۸	بررسی کننده نقشه (بررسی نقشه) ...	پاسخ :	۱۳۹۸/۰۷/۰۸ ۱۰:۲۹	مهندس عضو - ۰۰۱-۰۳۱-۰۱۵۴ (م...)				عادی	[?]
۷	مهندس عضو - ۰۰۱-۰۳۱-۰۱۰۰۰ (امیر...)	پاسخ : بررسی نقشه معماری	۱۳۹۸/۰۷/۰۷ ۱۹:۰۴	بررسی کننده نقشه (بررسی نقشه)				عادی	[?]
۶	بررسی کننده نقشه (بررسی نقشه) ...	بررسی نقشه معماری	۱۳۹۸/۰۷/۰۷ ۱۴:۱۳	مهندس عضو - ۰۰۱-۰۳۱-۰۱۰۰۰ (امیر...)				عادی	
۵	مهندس عضو - ۰۰۱-۰۳۱-۰۱۵۴ (م...)		۱۳۹۸/۰۷/۰۷ ۱۴:۰۱	بررسی کننده نقشه (بررسی نقشه)				عادی	

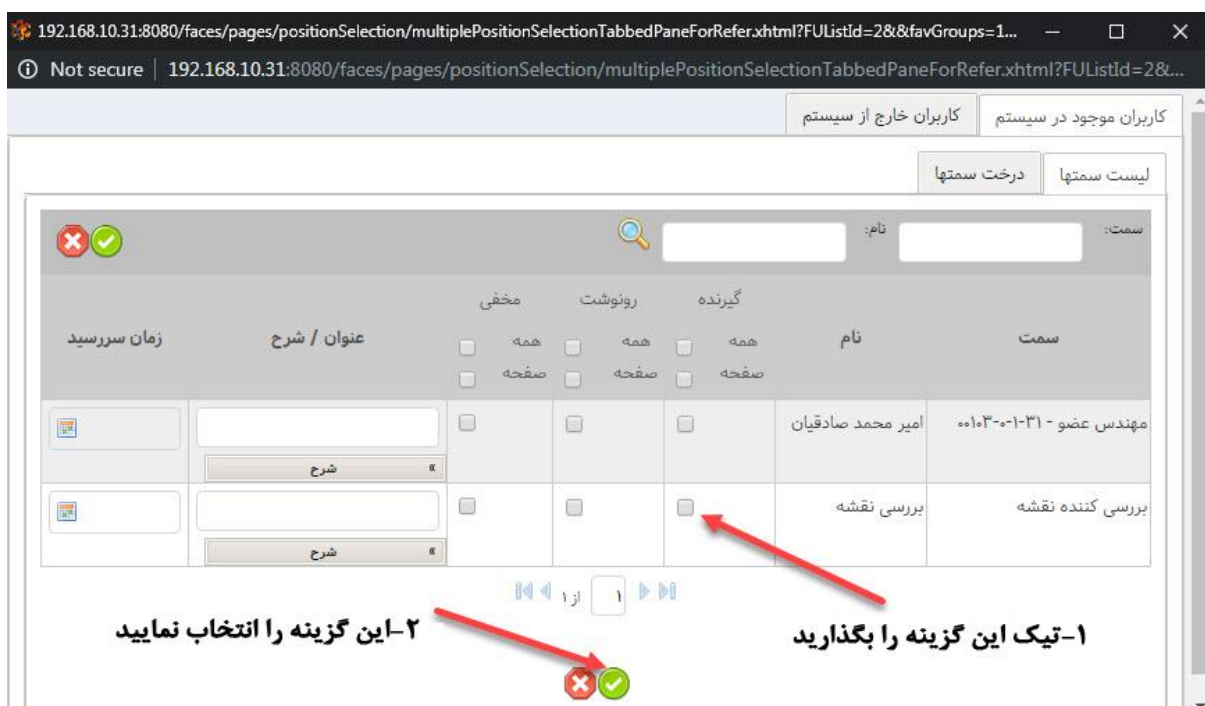
9- جهت ارسال نقشه به سازمان در منوی بالا گزینه فرستادن ارجاع را کلیک نمایید.



10- در این صفحه بر روی گزینه مشخص شده کلیک نمایید.



11- در صفحه جدید بر روی گزینه گیرنده مقابل نام بررسی نقشه کلیک کرده و گزینه ثبت را انتخاب نمایید.



12- در این صفحه در قسمت شرح نتیجه بررسی را اعلام نموده و سپس دکمه ارسال را کلیک نمایید.

The screenshot shows a web interface for submitting a review result. On the left is a rich text editor with a toolbar and a text area containing the Persian text "در این قسمت نتیجه را تایپ نمایید" (Type the result in this section), which is circled in red and labeled with a red '1'. To the right of the editor are dropdown menus for "فوریت:" (Priority), "طبقه بندی:" (Category), "زمان سررسید:" (Time to receive), and "زمان اعتبار:" (Validity time). Below these are two date pickers. On the right side of the form, there is a "عنوان:" (Title) field, a "گرفته:" (Result) field containing the text "بر روی این گزینه کلیک نمایید" (Click on this option), which is highlighted with a red arrow and a red '2', and a "رونوشت:" (Copy) field. Below these are checkboxes for "ارسال تذکره به گیرندگان ارجاع" (Send reminder to assignees), "ارسال پیامک به گیرندگان ارجاع" (Send SMS to assignees), "ارجاع از نوع فعالیت است" (Assignment is of activity type), and "ارسال پیامک در زمان سررسید" (Send SMS at time of receipt). At the bottom right, there is a "تاریخ ارجاع:" (Assignment date) field with the value "۱۳۹۸/۰۷/۱۱ ۰۹:۳۹".